



**Неогеография и Метакартосемиотика:
Знаковый мир Приазовья**



Ноогеография Приазовья в контексте астроморфной и антропоморфной археокартографии

Аноприенко Александр Яковлевич

Декан факультета компьютерных наук и технологий
ДонНТУ

**18.05.2013 Сб
Меотида**



Аноприенко
Александр Яковлевич

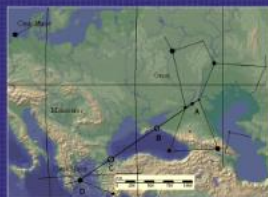
Ноогеография
Приазовья



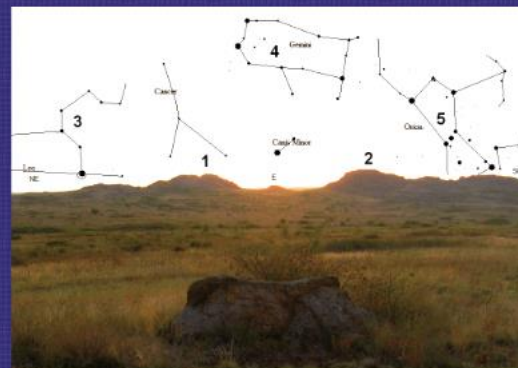
Книга 3-х рекордов...



Аноприенко Александр Яковлевич
профессор кафедры
компьютерной инженерии
Донецкого национального технического
университета



Аноприенко А.Я. Ноогеография Приазовья



А.Я. Аноприенко

Ноогеография Приазовья
в контексте
астроморфной и антропоморфной
археокартографии

УНИТЕХ



Аноприенко
Александр Яковлевич

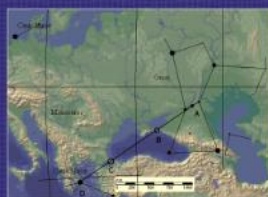
Ноогеография
Приазовья



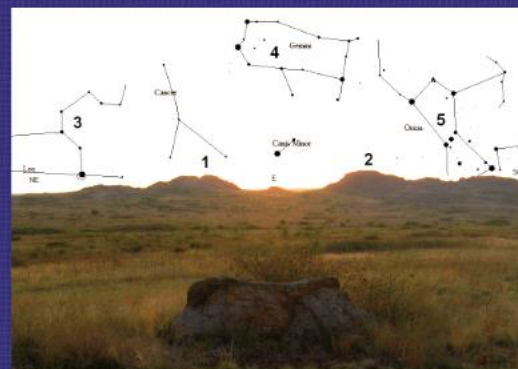
Книга, написанная и изданная за сутки...



Аноприенко Александр Яковлевич
профессор кафедры
компьютерной инженерии
Донецкого национального технического
университета



Аноприенко А.Я. Ноогеография Приазовья



А.Я. Аноприенко

Ноогеография Приазовья
в контексте
астроморфной и антропоморфной
археокартографии

УНИТЕХ



**Аноприенко
Александр Яковлевич**

**Ноогеография
Приазовья**



Книга, написанная и изданная за сутки...



Донецк, ДонНУ 03.03.2012 С6

**Новый взгляд
на феномен урочища
«Каменные Могилы»
в контексте ноогеографии**

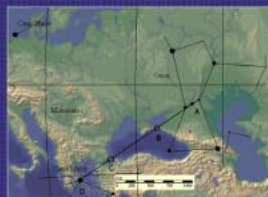


Аноприенко Александр Яковлевич
Декан факультета компьютерных наук и технологий
ДонНТУ

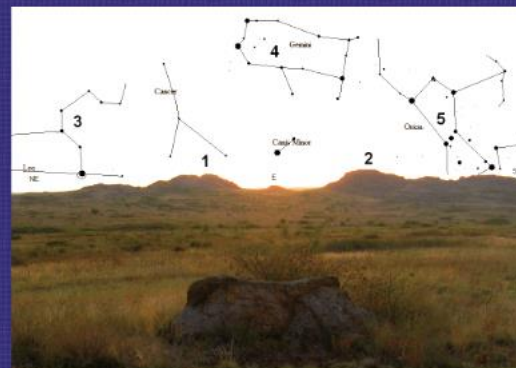
«Надо находить здесь такие изюминки, как пирамиды в Египте...»



Аноприенко Александр Яковлевич
профессор кафедры
компьютерной инженерии
Донецкого национального технического
университета



Аноприенко А.Я. Ноогеография Приазовья




А.Я. Аноприенко

**Ноогеография Приазовья
в контексте
астроморфной и антропоморфной
археокартографии**

УНИТЕХ

Александр Аноприенко
**АТЛАНТИДА
И
ИНДОВЕРОПЕЙСКАЯ
ЦИВИЛИЗАЦИЯ**



УНИТЕХ

Александр Аноприенко



АРХЕОМОДЕЛИРОВАНИЕ
Модели и инструменты
докомпьютерной эпохи



УНИТЕХ

Три источника и три составные части...



**Аноприенко
Александр Яковлевич**

**Ноогеография
Приазовья**



Книга, написанная и изданная за сутки...



Донецк, ДонНУ 03.03.2012 С6

**Новый взгляд
на феномен урочища
«Каменные Могилы»
в контексте ноогеографии**

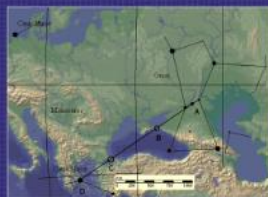


Аноприенко Александр Яковлевич
Декан факультета компьютерных наук и технологий
ДонНТУ

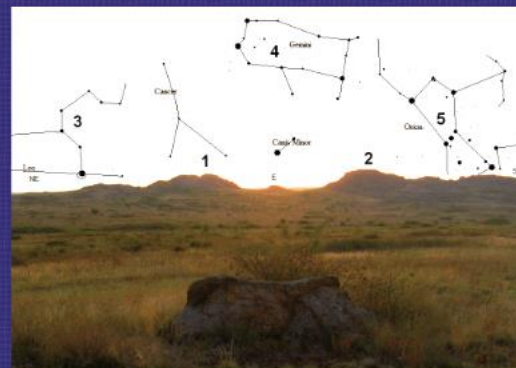
«Надо находить здесь такие изюминки, как пирамиды в Египте...»



Аноприенко Александр Яковлевич
профессор кафедры
компьютерной инженерии
Донецкого национального технического
университета



Аноприенко А.Я. Ноогеография Приазовья



А.Я. Аноприенко


**Ноогеография Приазовья
в контексте
астроморфной и антропоморфной
археокартографии**

УНИТЕХ

**+ ряд
открытий
последнего
года, в т.ч.
9 мая 2013 г**

Александр Аноприенко

**АТЛАНТИДА
И
ИНДОВЕРОПЕЙСКАЯ
ЦИВИЛИЗАЦИЯ**



УНИТЕХ

Три источника и три составные части...

Александр Аноприенко



АРХЕОМОДЕЛИРОВАНИЕ
Модели и инструменты
докомпьютерной эпохи



УНИТЕХ



Аноприенко
Александр Яковлевич

Ноосфера
и ноокомпьютинг



Ноосфера: Память...

Эксперимент-2013:

Традиционная библиотека:
2,5 тысячи томов
собрано за 40 лет



Что меняется?



Аноприенко
Александр Яковлевич

Ноосфера
и ноокомпьютинг



Ноосфера: Память...

Эксперимент-2013:

Традиционная библиотека:
2,5 тысячи томов
собрано за 40 лет



Цифровая библиотека:
10 тысяч томов
собрано за 4 дня



Интернет,
торренты, трекеры...





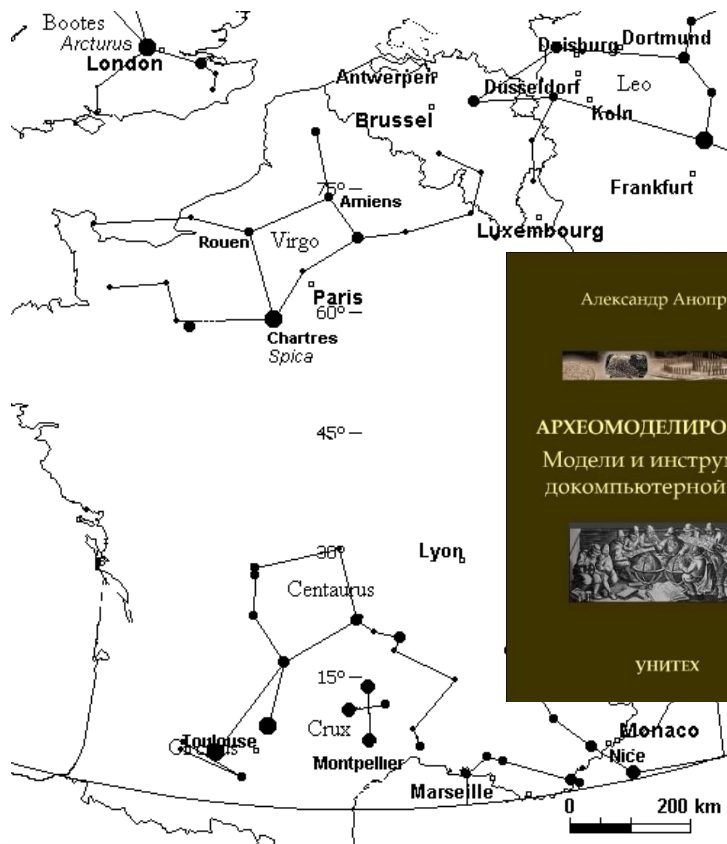
Аноприенко
Александр Яковлевич

Ноогеография
Приазовья



Ноогеография – разумная география

Астроморфные модели



Александр Аноприенко

АРХЕОМОДЕЛИРОВАНИЕ
Модели и инструменты
докомпьютерной эпохи

УНИТЕХ





Аноприенко
Александр Яковлевич

Ноогеография
Приазовья



© Anoprienko

Ноогеография – разумная география

Антропоморфные модели



Александр Аноприенко

АРХЕОМОДЕЛИРОВАНИЕ
Модели и инструменты
докомпьютерной эпохи

УНИТЕХ





Аноприенко
Александр Яковлевич

Ноогеография
Приазовья



PresenterMedia

**Каменные Могилы – только ли
первозданный каменный хаос
возрастом 2 млрд лет ???**







Пирамиды и Каменные могилы

«Но все было наоборот!!!»:

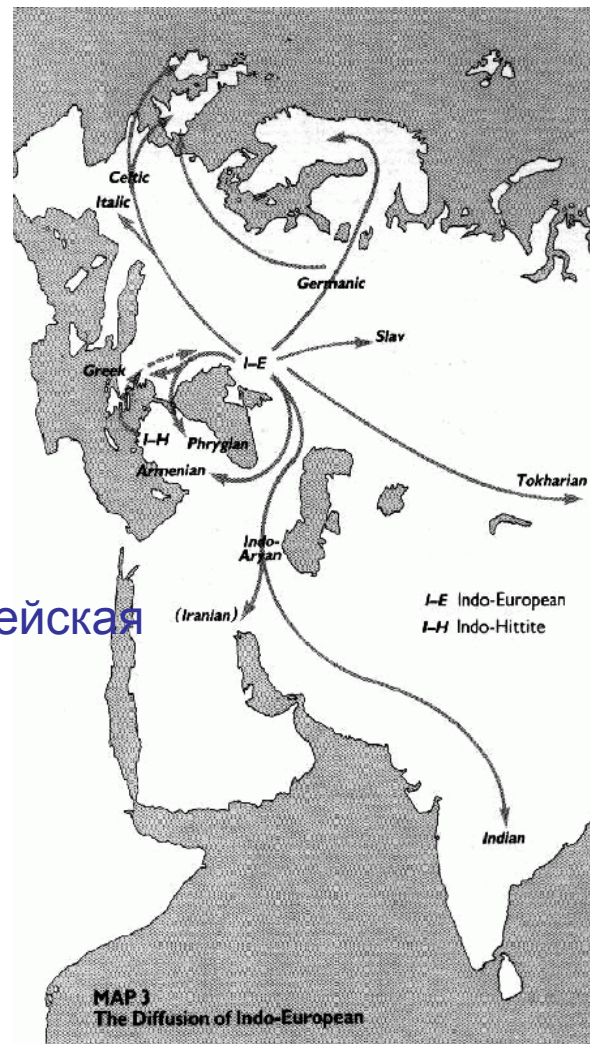
22 марта 2008 года

на презентации книги «Атлантида
и индоевропейская цивилизация»

В ДонНТУ впервые была представлена
гипотеза о **прототипах египетских
пирамид в донецких степях**



Ключ:
Индоевропейская
Экспансия
5 тыс лет
назад






Пирамиды и Каменные могилы

Прототипы египетских пирамид
в донецких степях:

Вверху: Могила Острая

Внизу: Пирамида

Древнего царства в Египте



Каменные могилы:

Только ли «Лягушка» ???





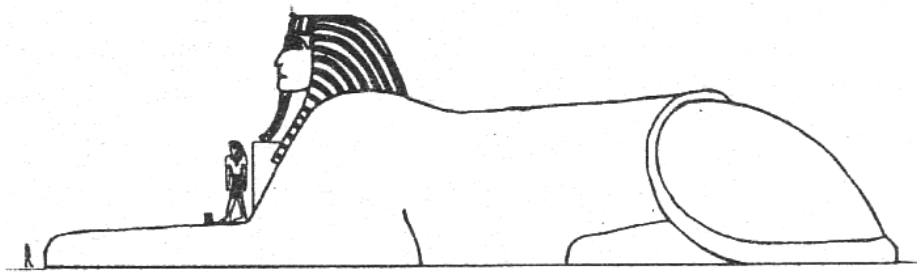

Аноприенко
Александр Яковлевич

Ноогеография
Приазовья



Пирамиды и Каменные могилы Экспедиция 2010

Естественный древнейший
прототип **сфинкса !!!** (совпадение размеров,
пропорций, ориентации и «первозданного холма»)





Аноприенко
Александр Яковлевич

Ноогеография
Приазовья



Сфинкс Каменных Могил
Не просто на восток...

Пирамиды и Каменные могилы Экспедиция 2010

Здесь восходит солнце в дни равноденствий






Пирамиды и Каменные могилы Экспедиция 2010

Скифы царские: High Gate

Скифы кочевники: Бест-Аш

(Пять Могил, Священный проход...)

Легенды и мифы Древнего Египта



Шу и Тefнyт в виде львов. Между богами два иероглифа: верхний изображает Солнце и долину Нила между восточными и западными горами и обозначает «небосклон»; нижний означает «жизнь» (по-древнеегипетски «анх»)

Древнеегипетский
«символ горизонта» не
имеет прототипа в Египте!






Пирамиды и Каменные могилы Экспедиция 2011

Осеннее равноденствие

Легенды и мифы Древнего Египта



Шу и Тэфнут в виде львов. Между богами два иероглифа: верхний изображает Солнце и долину Нила между восточными и западными горами и обозначает «небосклон»; нижний означает «жизнь» (по-древнеегипетски «анх»)

**Древнеегипетский
«символ горизонта»
имеет естественный
прототип только в
Каменных Могилах!**





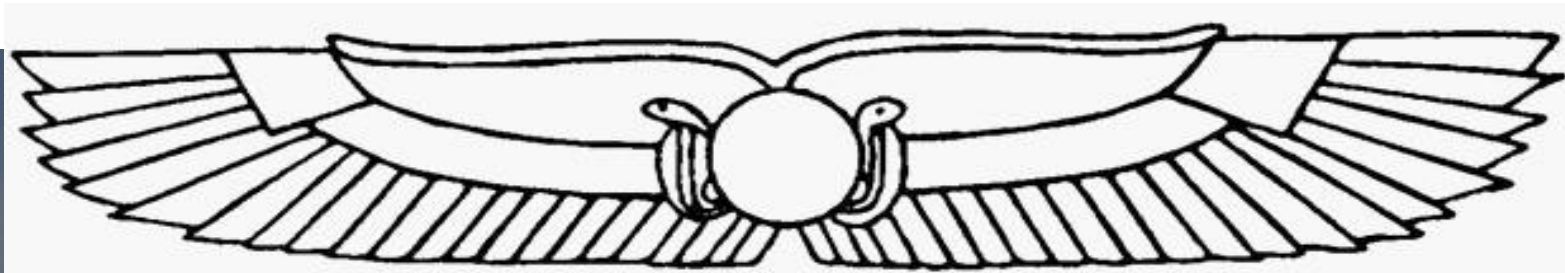
Аноприенко
Александр Яковлевич

Ноогеография
Приазовья



Пирамиды и Каменные могилы: **Экспедиция-2011**

Осеннее равноденствие





Аноприенко
Александр Яковлевич

Ноогеография
Приазовья



Пирамиды и Каменные могилы: **Экспедиция-2011**

Осеннее равноденствие






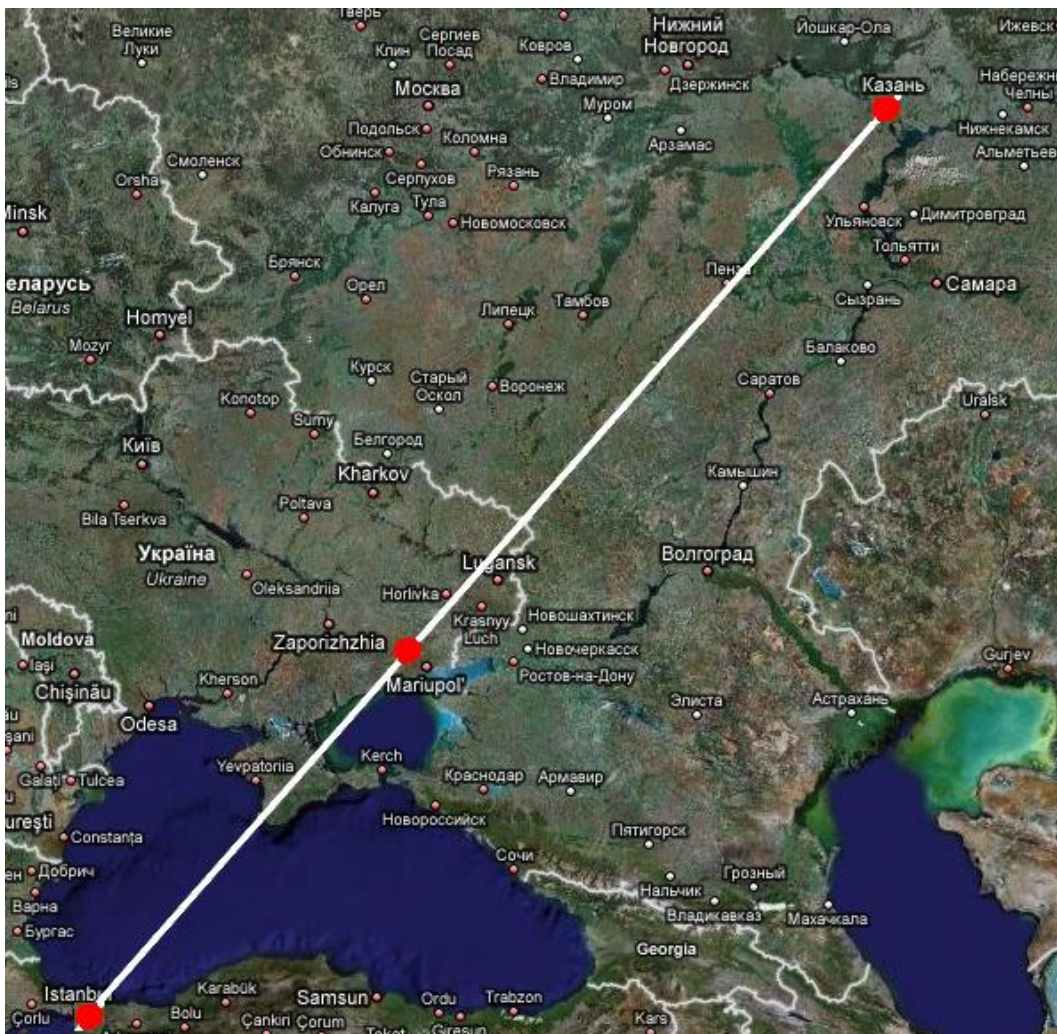
Аноприенко
Александр Яковлевич

Ноогеография
Приазовья



Белая линия Крыма
и «золотое сечение»

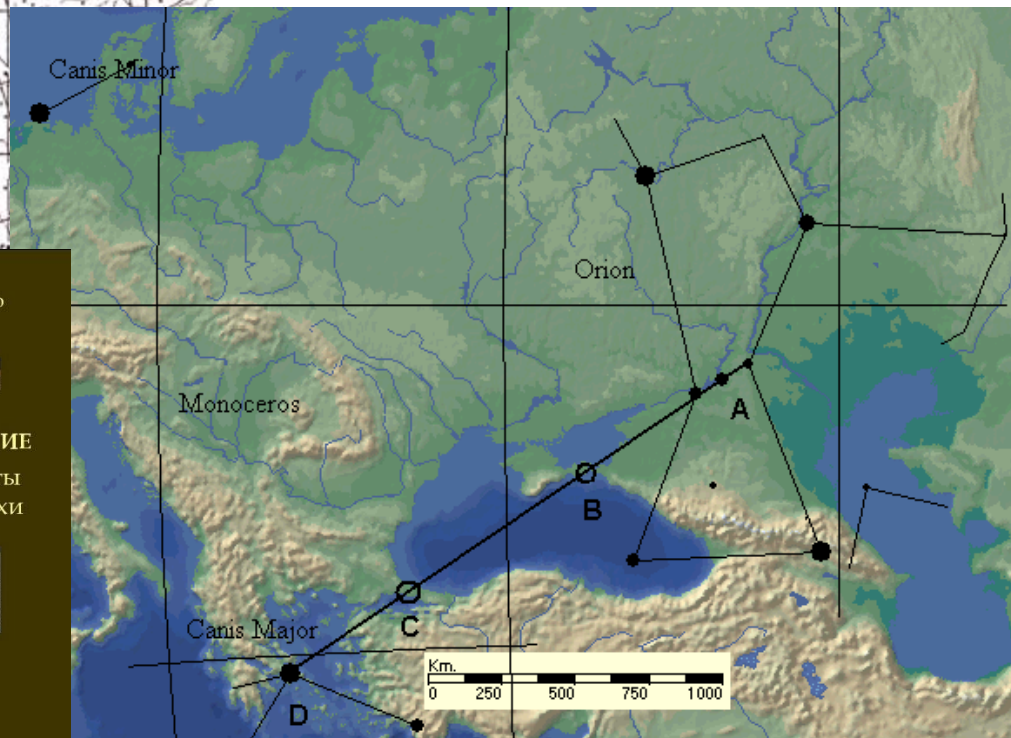
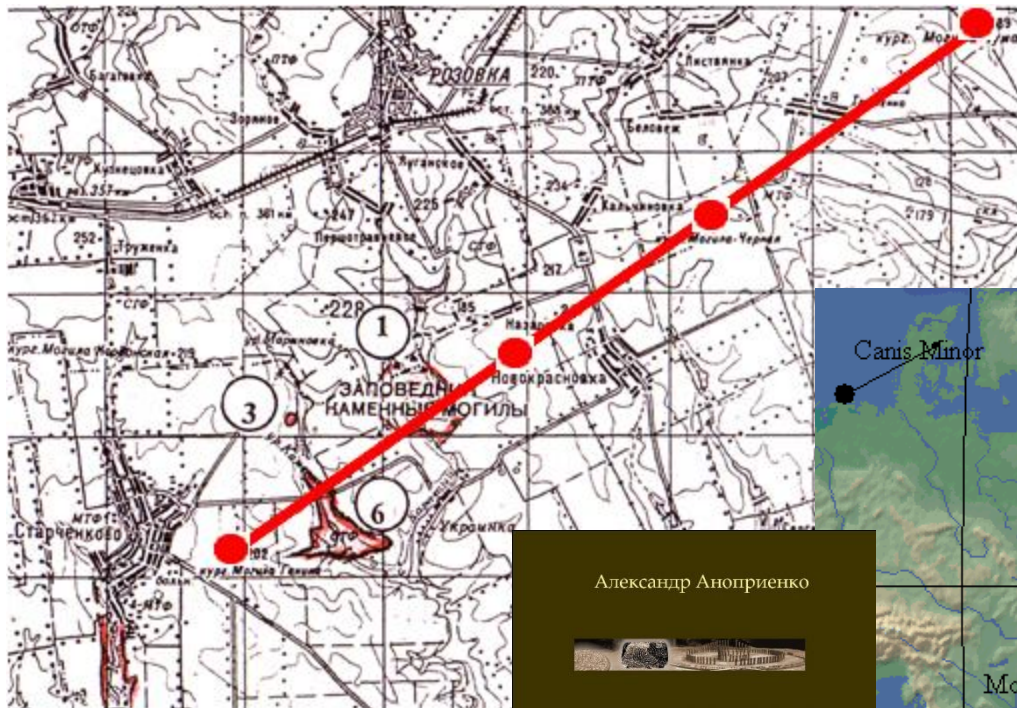
Пирамиды и Каменные могилы
Экспедиция
2010





Пирамиды и Каменные могилы Экспедиция 2010

Астроморфные модели –
порождение степных пространств



Линия курганов:
Могила-Чумак
Могила-Черная
...
Могила-Ганина

Александр Аноприенко



АРХЕОМОДЕЛИРОВАНИЕ
Модели и инструменты
докомпьютерной эпохи



УНИТЕХ

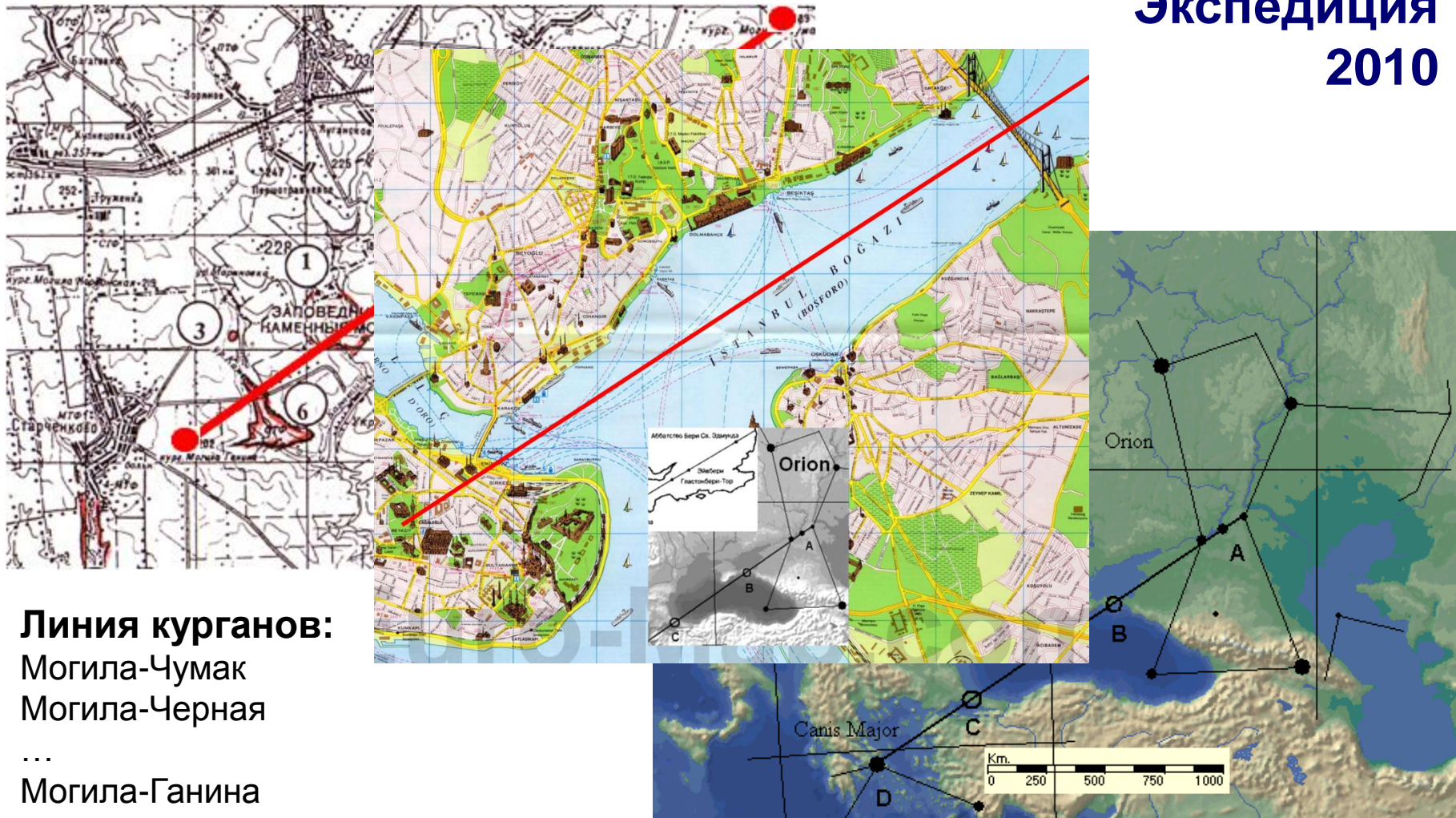


Аноприенко
Александр Яковлевич

Ноогеография
Приазовья



Пирамиды и Каменные могилы Экспедиция 2010





«Чародеи...» - древние астрономы, разметившие небо и землю

Пирамиды и Каменные могилы

Экспедиция

2010

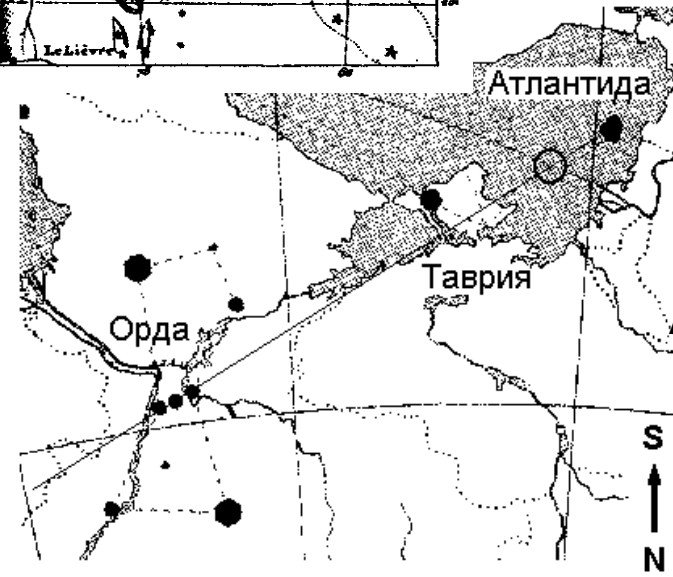
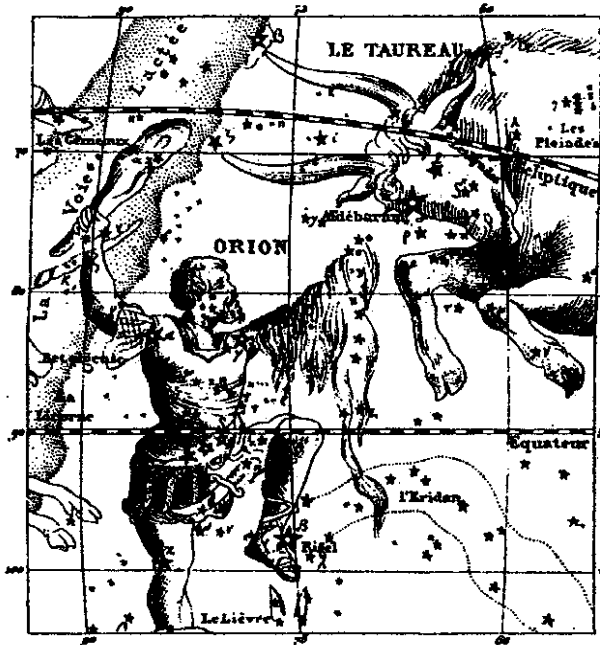
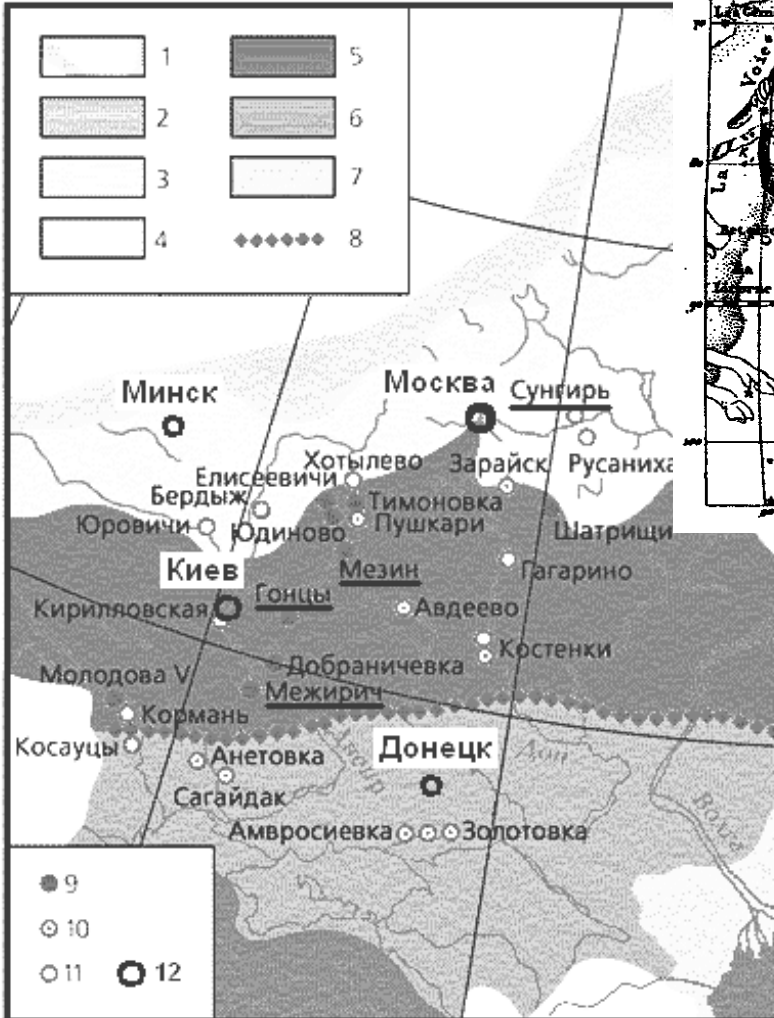


Рис.4. Святилище-алтарь на вершине мелитопольской Каменной Могилы



Аноприенко
Александр Яковлевич

Ноогеография
Приазовья



Амвросиевка Экспедиция 2010

Обратная
Астроморфная
Модель:

Звездные
следы
днецких
охотников
на тура

Амвросиевка:
Останки
примерно
1000
туров



Пирамиды и Каменные могилы

Следы
на
древних
картах:
«азово-
центризм»

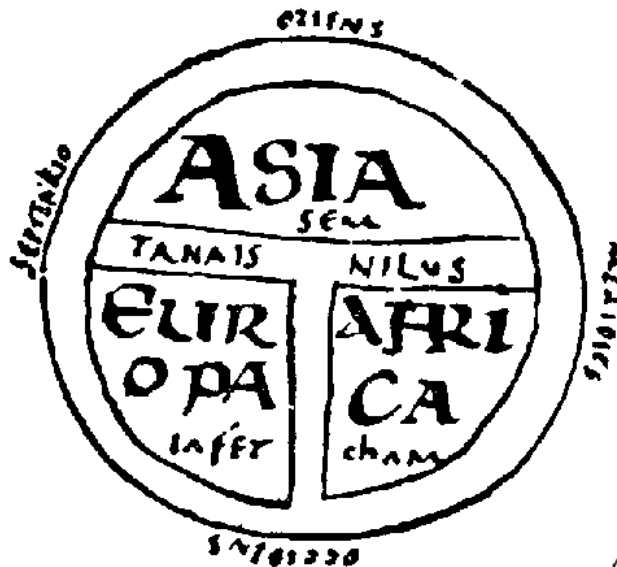



Каталонская
карта мира
1450 год



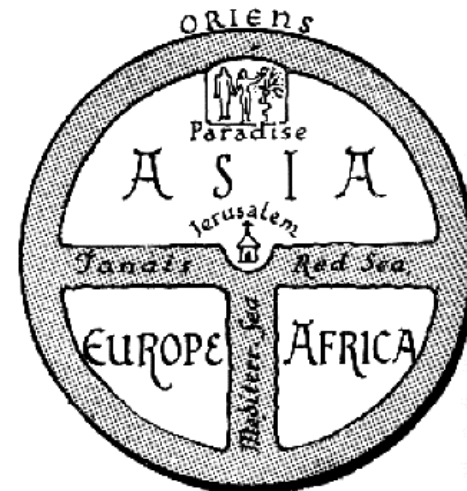
ТО-карты: Танаис, Нил...

Северский Донец-Танаис



Идея ТО-карт:
сыновья Ноя
после потопа

Сим - Азия,
Хам - Африка,
Иафет - Европа

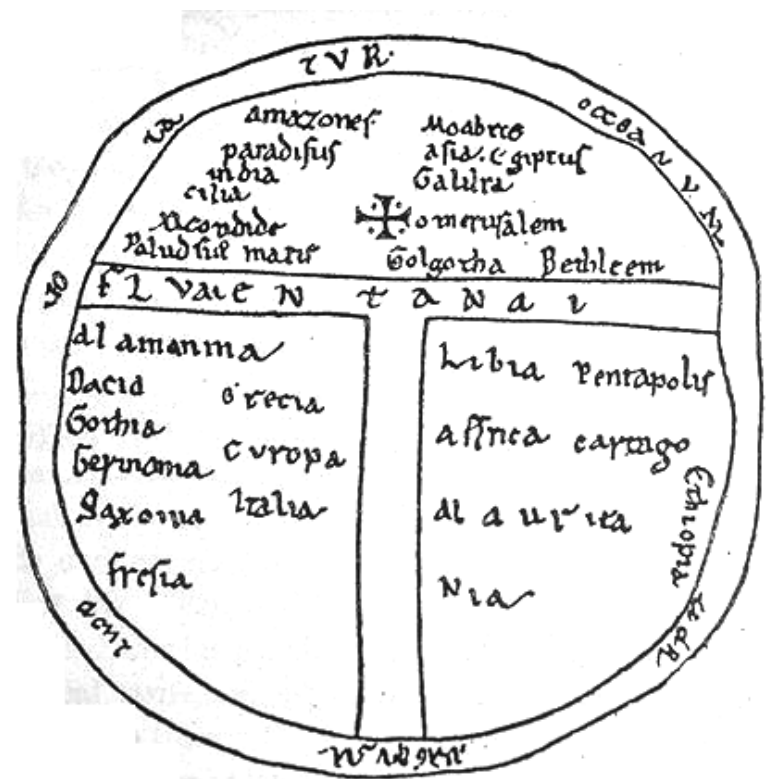
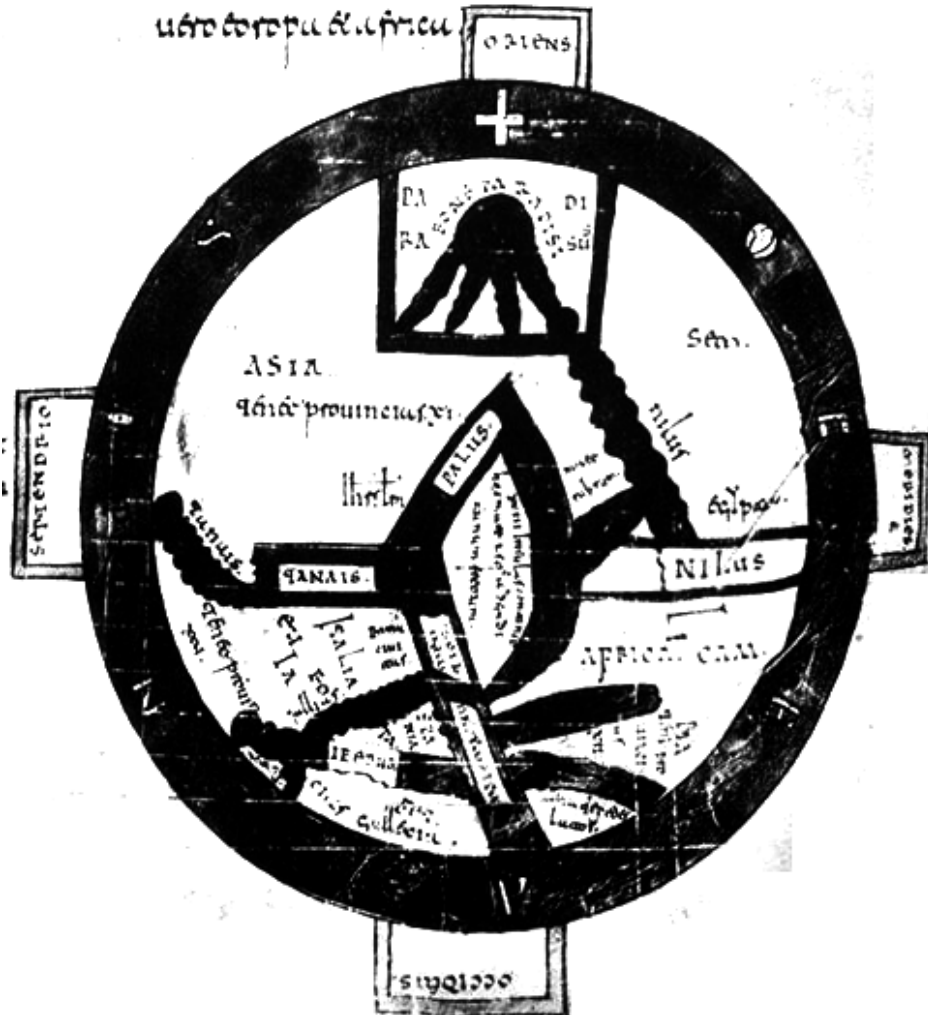




Северский Донец-Танаис

Варианты ТО-карт:
Карты Беата и пр.

indus. usiastria Inuna. Inalastri
u6to 60topa 6u. p. r. cu





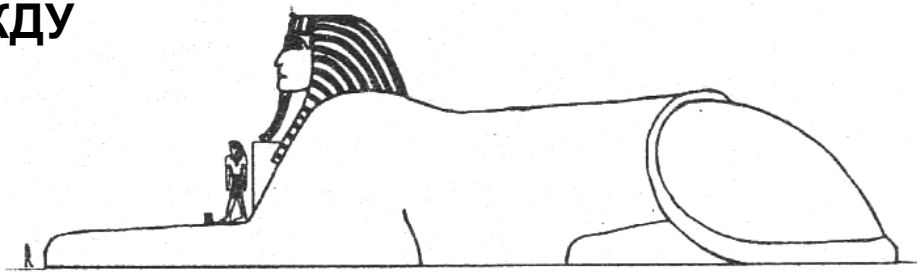
Египетский след

Пирамиды и Каменные могилы Экспедиции 2010-2011

Естественный древнейший
прототип египетского **сфинкса...**

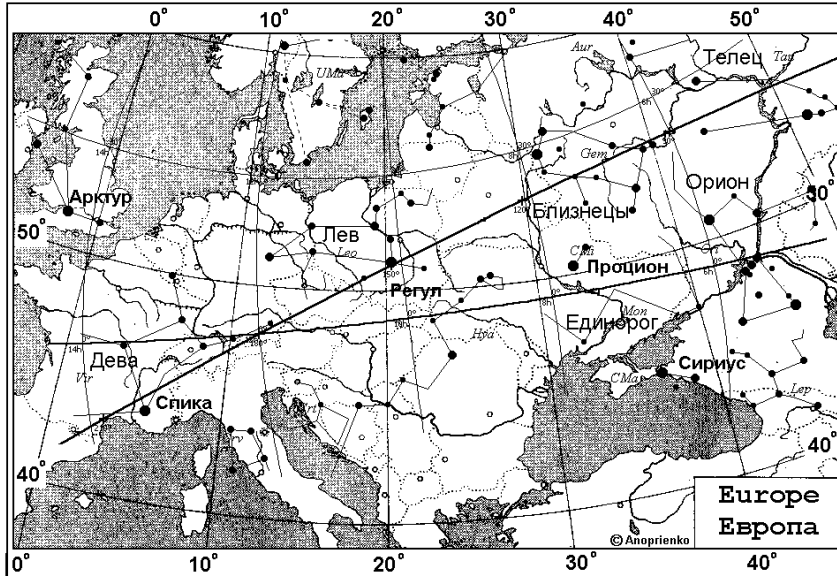
СЕМАРГЛ – ПОСРЕДНИК МЕЖДУ
НЕБОМ И ЗЕМЛЁЙ (грифон)

Звездный пес
(Боспорское царство)





Шумерский след



Грифон – **Звездный пес**,
сопровожающий

Строителя
Вавилонской
Башни

– божественного
Охотника
Нимрода (Ориона)





Аноприенко
Александр Яковлевич

Ноогеография
Приазовья



Русский след

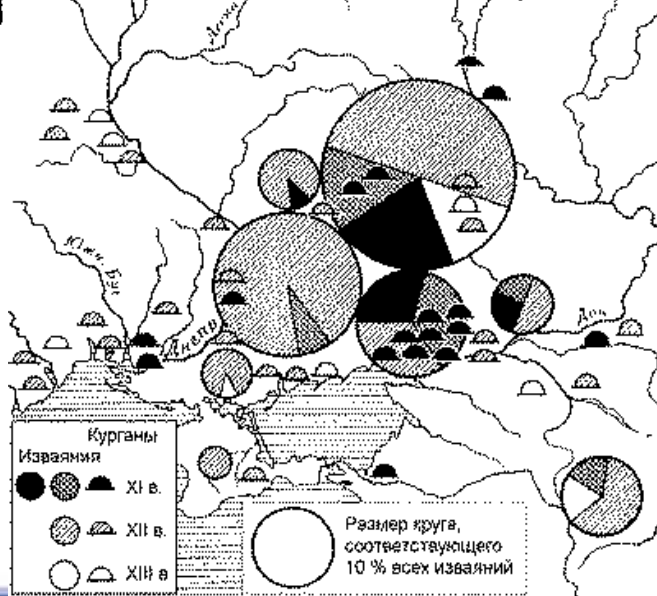




Шумерский след



Инанна
– богиня
плодородия,
шумерская
«Владычица
небес»



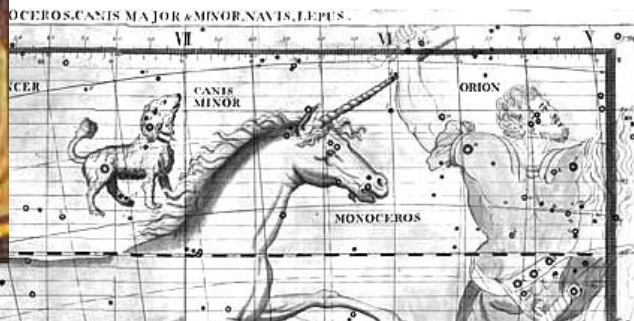



Аноприенко
Александр Яковлевич

Ноогеография
Приазовья




Истоки рыцарства и «ветер степей» – Георгий Победоносец



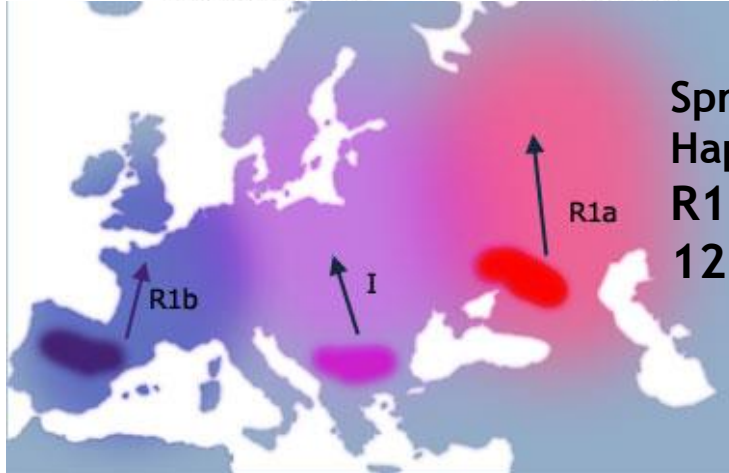
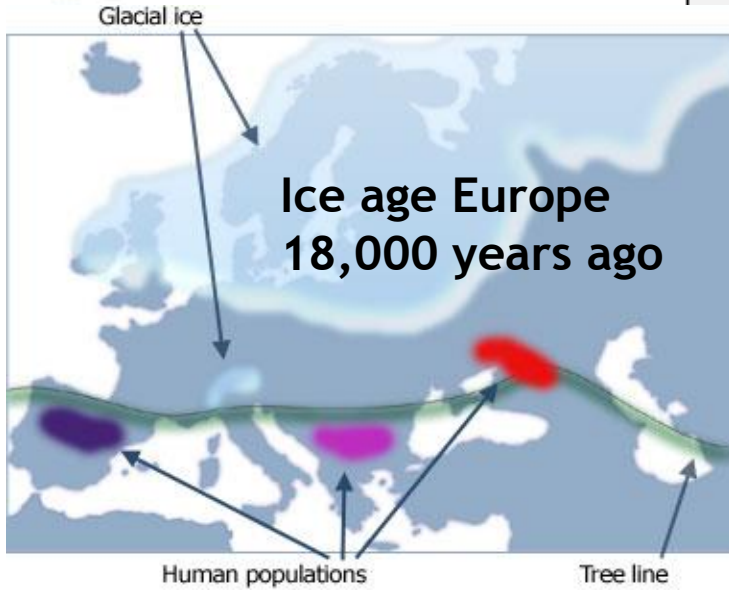


Дерево гаплогрупп Y-ДНК человека (Гаплогруппы Y-ДНК по народам)

Y-хромосомный Адам



Расшифровка генома



Spread of Haplogroups R1b, I and R1a 12,000 years ago

15 тысяч лет назад ---


5 тысяч лет назад ---

R1a R1b



Аноприенко
Александр Яковлевич

Ноогеография
Приазовья



Estimated Y-DNA distribution 2000 years ago

Генетическая структура
Европы 2000 лет назад:

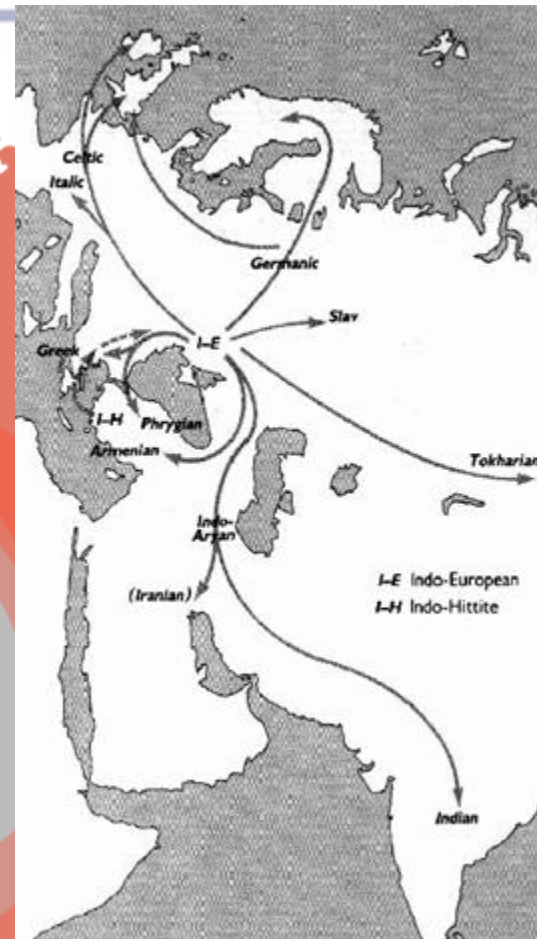
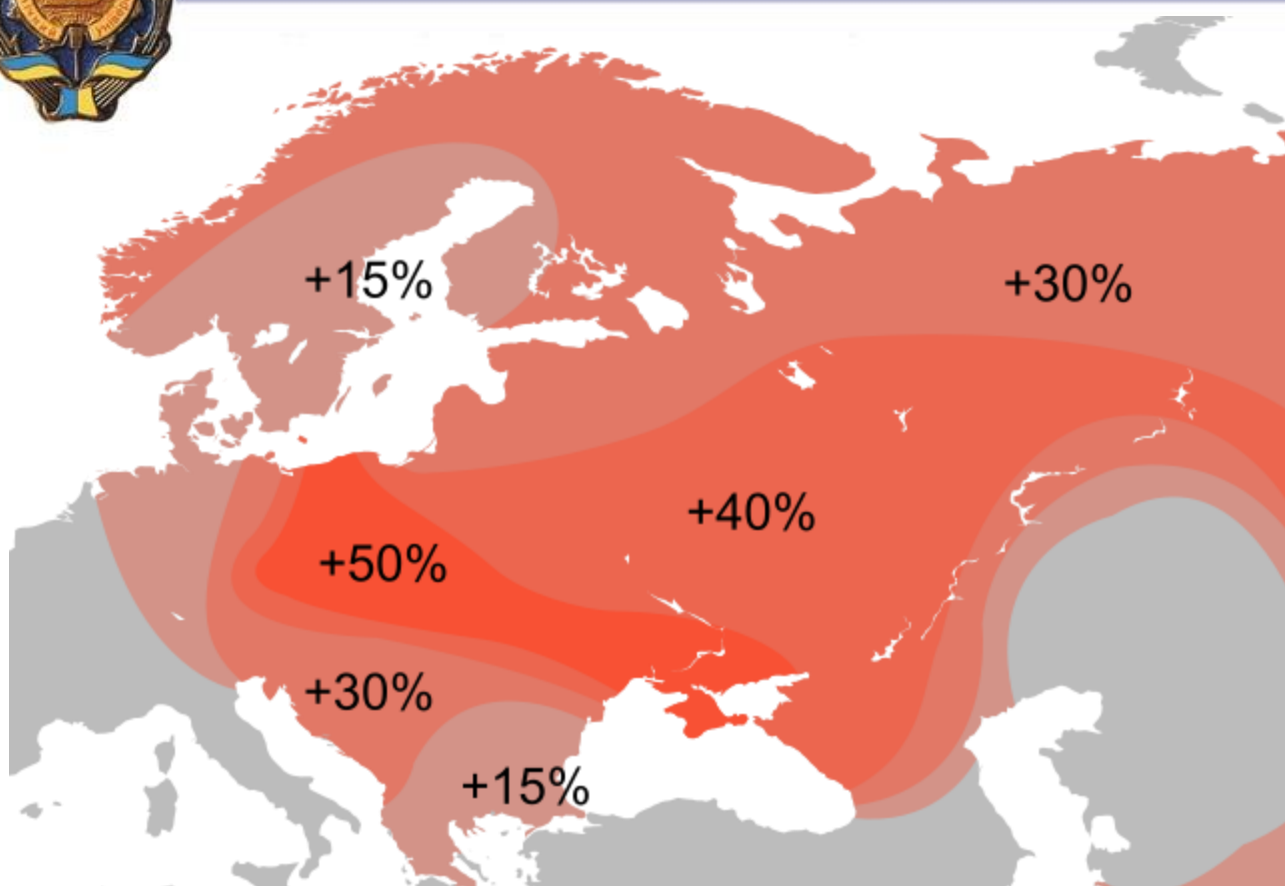
R1a – славяне

R1b – западные
европейцы

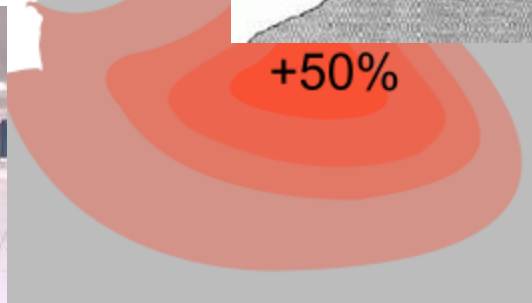
N – финно-угорская
группа

I2, E – средиземноморцы





Гаплогруппа
R1a

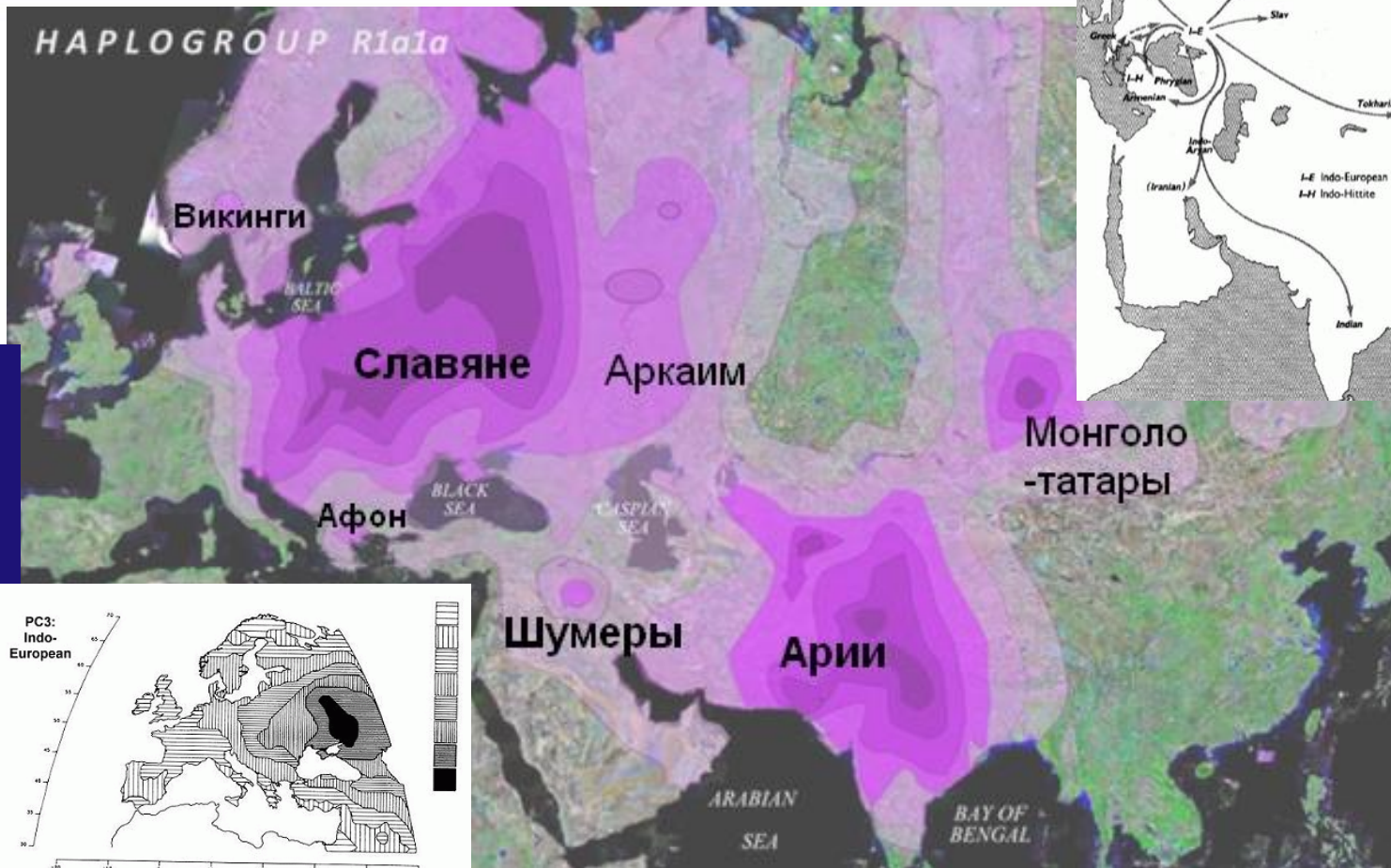




Аноприенко
Александр Яковлевич

Ноогеография
Приазовья

Гаплогруппа R1a в Евразии



«Примерно 4500 лет назад что-то произошло с гаплогруппой R1a1 в Европе, она практически «обнулилась»... Это мог быть некий грандиозный природный катаклизм,... или что-то, почти уничтожившее носителей гаплогруппы R1a1 в Европе...»



Аноприенко
Александр Яковлевич

Ноогеография
Приазовья



PresenterMedia

Саур-Могила...





Аноприенко
Александр Яковлевич

Ноогеография
Приазовья



Саур-Могила...





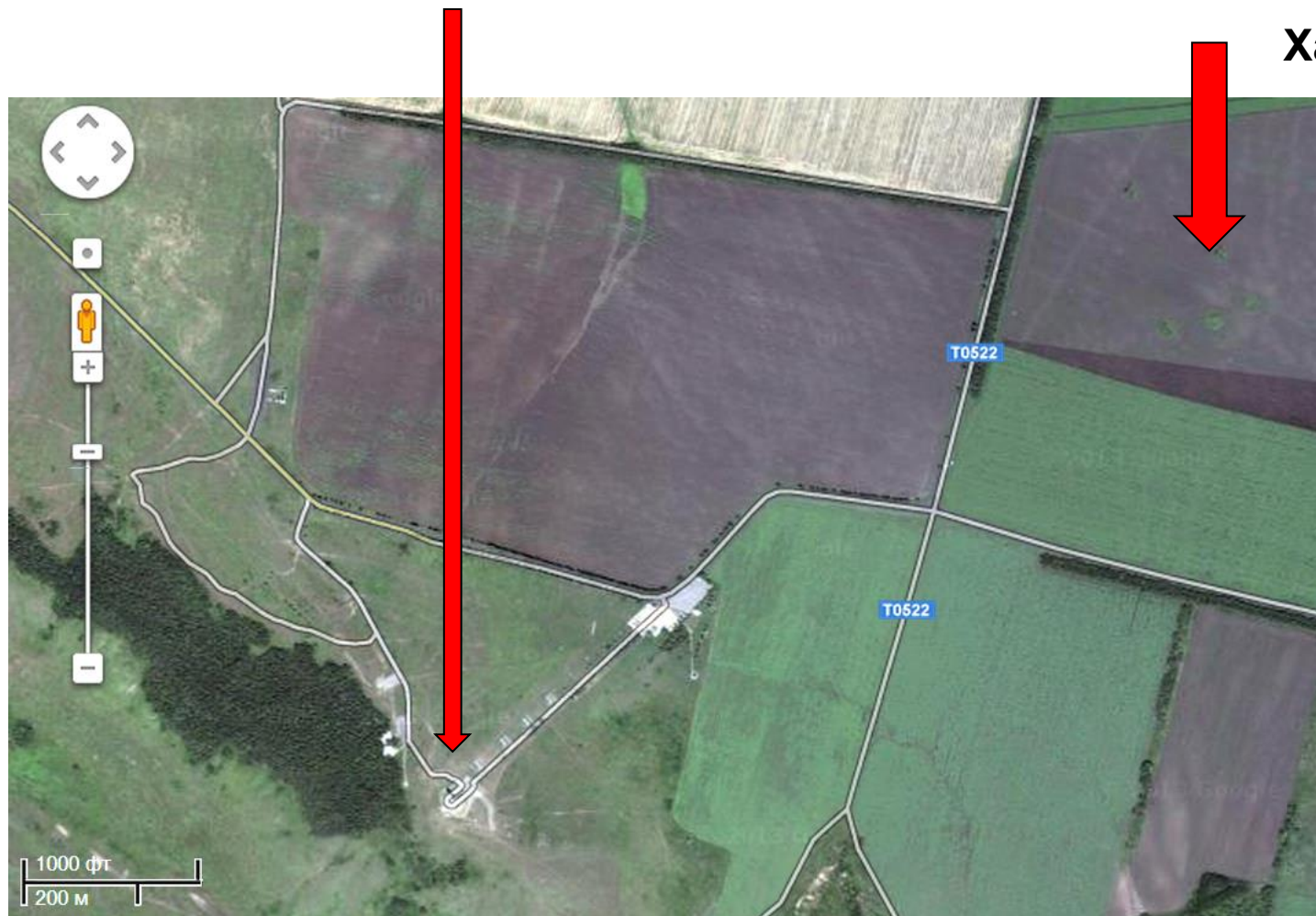
Аноприенко
Александр Яковлевич

Ноогеография
Приазовья



PresenterMedia

Саур-Могила...



Характерная
триада
курганов




Аноприенко
Александр Яковлевич

Ноогеография
Приазовья



Саур-Могила: Характерная триада курганов



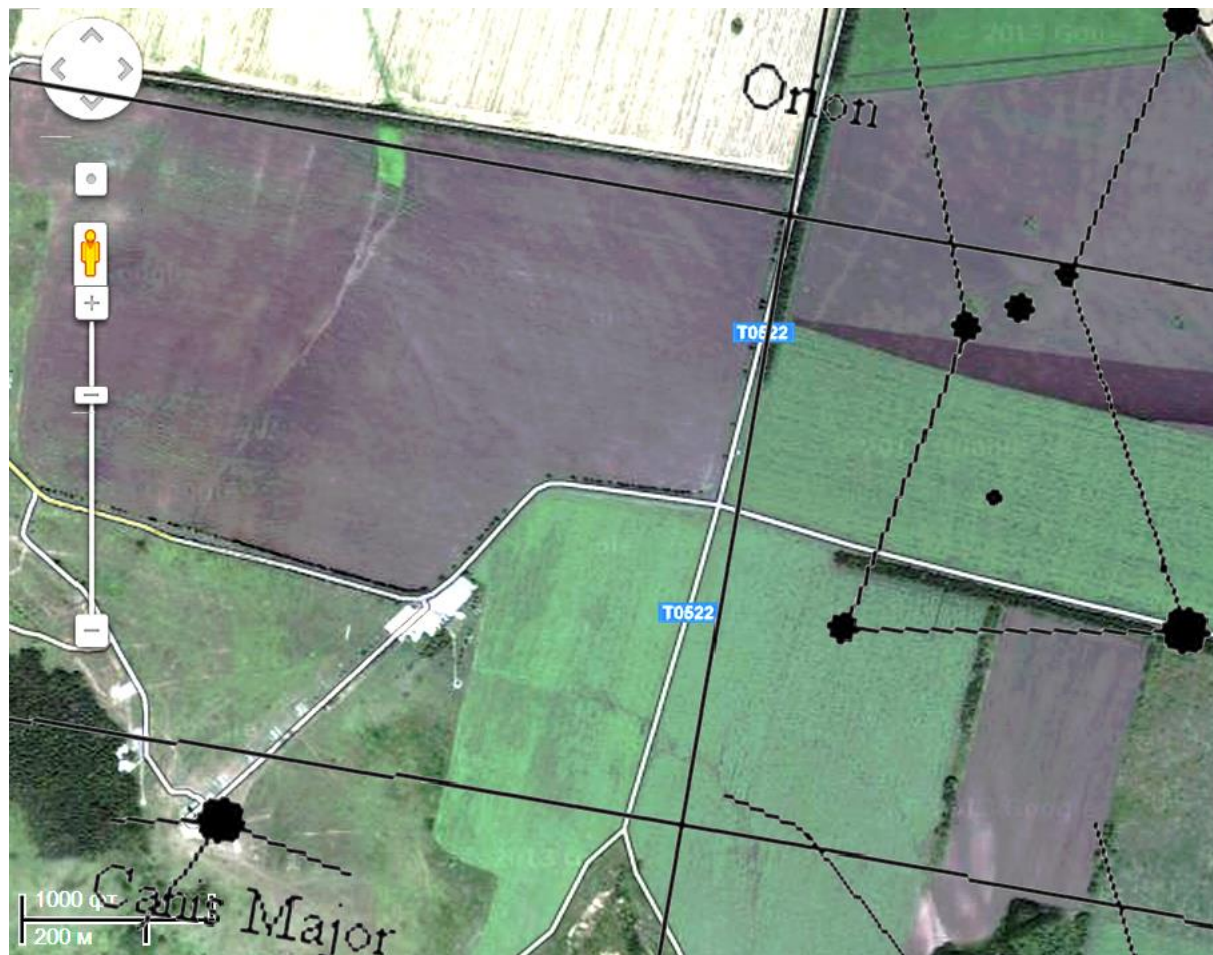


Аноприенко
Александр Яковлевич

Ноогеография
Приазовья



Саур-Могила... Царь-Могила



Почти
идеальное
соответствие:


Триада
курганов –
Пояс Ориона

Саур-Могила –
Сириус – Царь-
звезда



Аноприенко
Александр Яковлевич

Ноогеография
Приазовья



А.Я. Аноприенко

Ноогеография Приазовья
в контексте
астроморфной и антропоморфной
археокартографии


УНИТЕХ

Александр Аноприенко
**АТЛАНТИ
И
ИНДОВЕРОПЕЙС
ЦИВИЛИЗАЦИИ**



УНИТЕХ

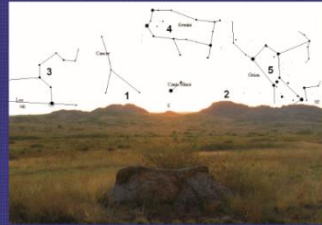
**Главные
открытия
еще впереди...**





Литература:

1. Аноприенко А.Я. Ноогеография Приазовья в контексте астроморфной и антропоморфной археокартографии. — Донецк: ДонНТУ, УНИТЕХ, 2013. 136 с.
2. Аноприенко А.Я. Атлантида и индоевропейская цивилизация: новые факты, аргументы и модели. — Донецк: УНИТЕХ, 2007. 516 с.
3. Аноприенко А.Я. Археомоделирование: Модели и инструменты докомпьютерной эпохи. — Донецк: УНИТЕХ, 2007. 318 с.
4. Аноприенко А.Я., Новый взгляд на феномен урочища «Каменные Могилы» в контексте ноогеографии // Материалы научно-практической конференции «Каменные могилы – прошлое и современность», посвященной 85-летию украинского степного природного заповедника НАН Украины «Каменные могилы». 3 марта 2012 г., Донецк: «Ноулидж», 2012. Вып. 2 (Ч. 2). С. 192-212.



А.Я. Аноприенко

Ноогеография Приазовья
в контексте
астроморфной и антропоморфной
археокартографии


УНИТЕХ

Александр Аноприенко

АТЛАНТИДА
И
ИНДООЕВРОПЕЙСКАЯ
ЦИВИЛИЗАЦИЯ



УНИТЕХ



Как правильно ссылаться на данную презентацию:

Аноприенко А.Я. Ноогеография Приазовья в контексте астроморфной и антропоморфной археокартографии // Ноогеография и метакартосемиотика: Знаковый мир Приазовья. Материалы семинара. — Донецк, 17-18 мая 2013. Презентация доклада.

Сведения об авторе:

Аноприенко Александр Яковлевич - декан факультета компьютерных наук и технологий Донецкого национального технического университета (ДонНТУ), профессор кафедры компьютерной инженерии ДонНТУ. **Основные направления научных исследований:** закономерности развития средств и методов компьютеринга, компьютерное моделирование и компьютерная графика, **использование компьютерных технологий для анализа и исследования исторических феноменов**

