

Атлантида и индоевропейская цивилизация:

Новые факты, аргументы и модели

Аноприенко Александр Яковлевич

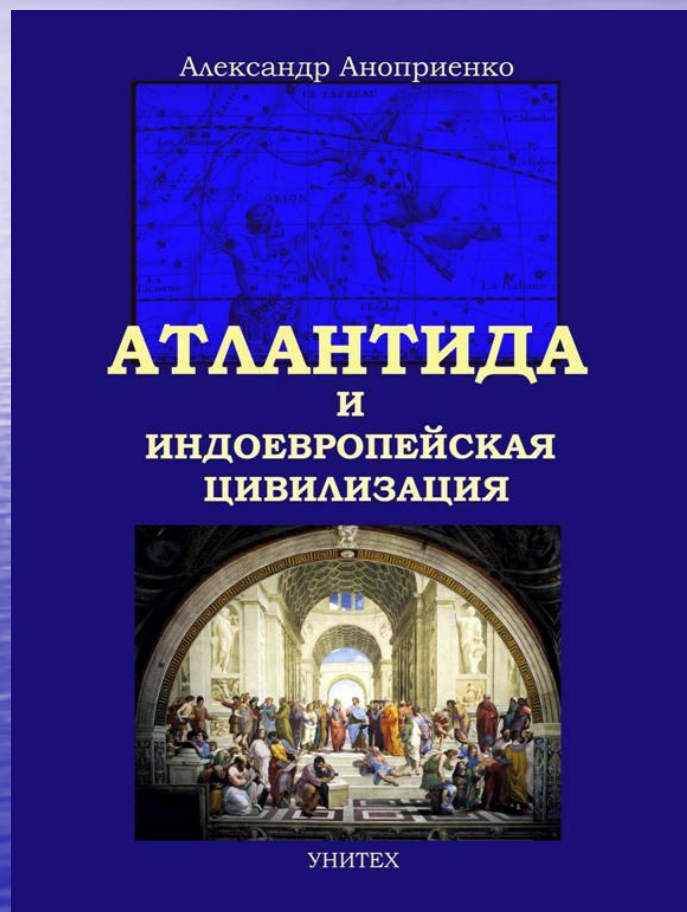
Атлантида и индоевропейская цивилизация

Александр Аноприенко



Декан факультета
вычислительной
техники и
информатики
Донецкого
национального
технического
университета,
специалист в области
информационных
технологий
и компьютерного
моделирования,
автор монографии
**Археомоделирование:
модели и инструменты
докомпьютерной эпохи**

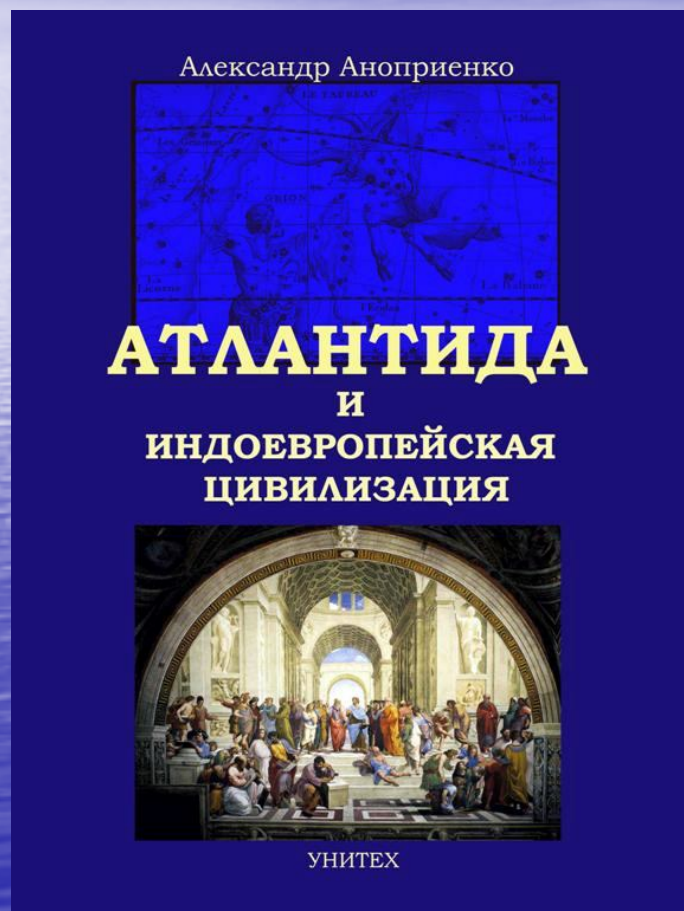
Атлантида и индоевропейская цивилизация



Главные особенности книги:

1. Взгляд с точки зрения специалиста по информатике и моделированию
2. Междисциплинарное исследование
3. Книга фактов и моделей

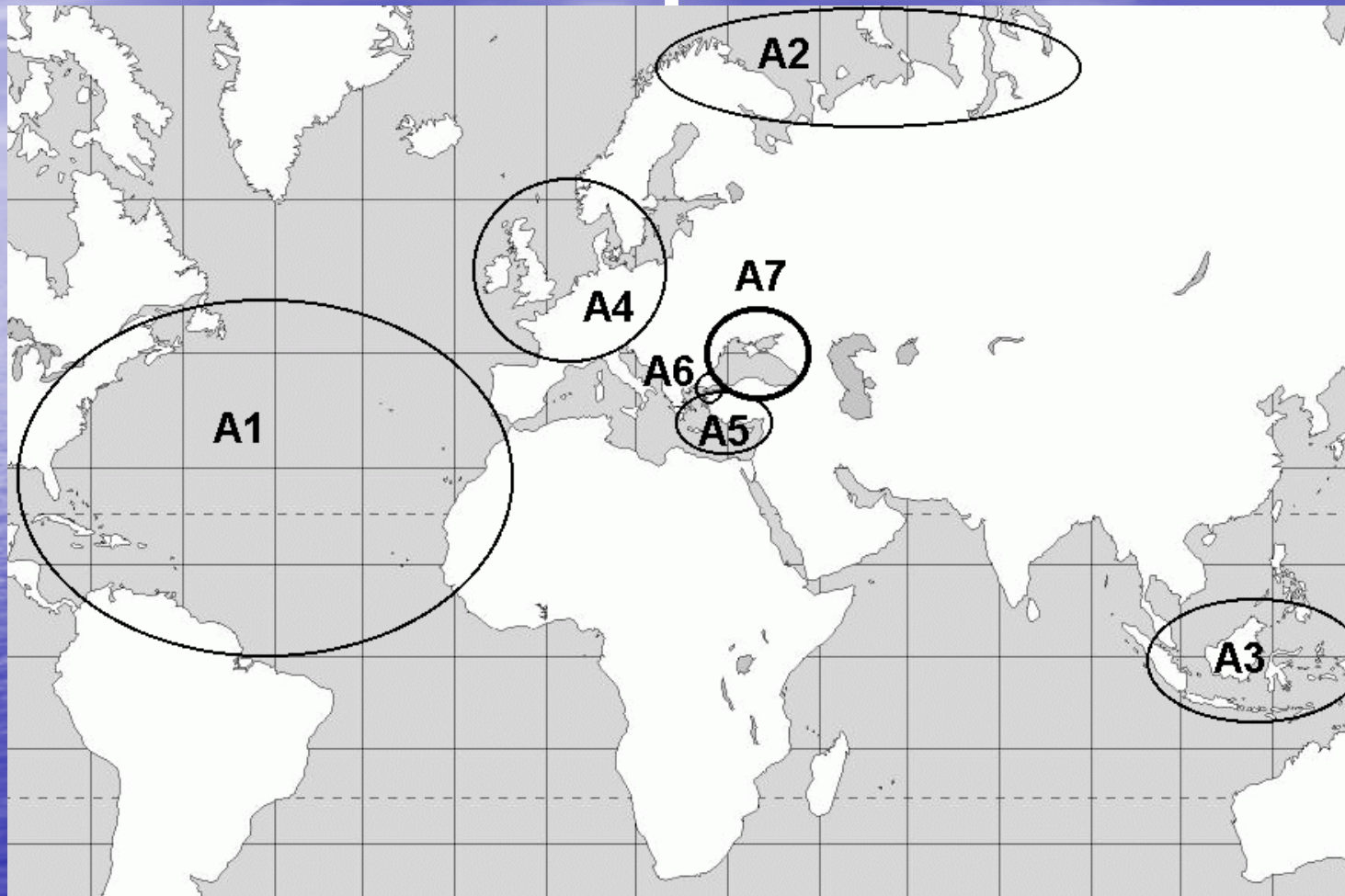
Атлантида и индоевропейская цивилизация



Главные результаты:

1. Локализация во времени: **IV тыс. до н.э.** – период индоевропейской общности
2. Локализация в пространстве: **Северное Причерноморье** – исходный ареал индоевропейской общности

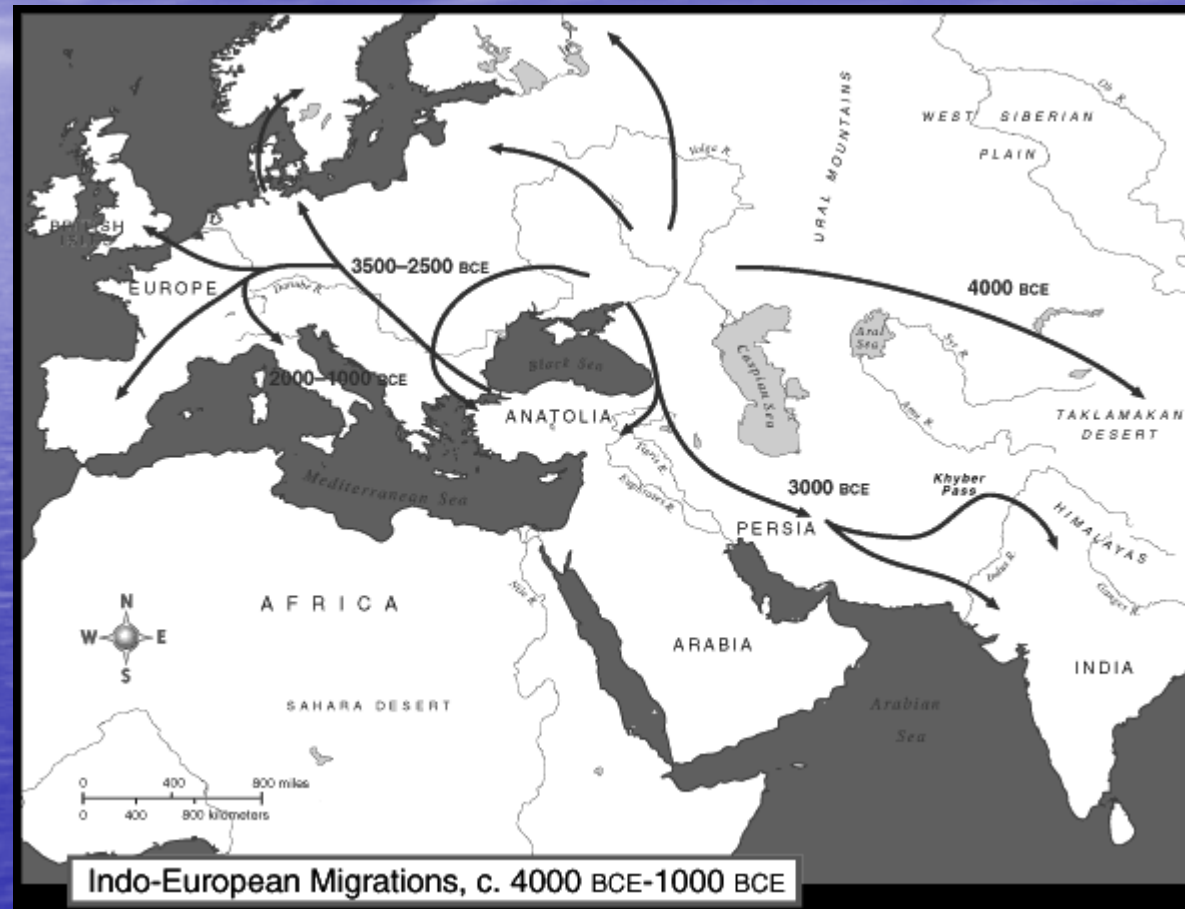
Локализация в пространстве: Где конкретно?



7 основных зон для сравнительного анализа

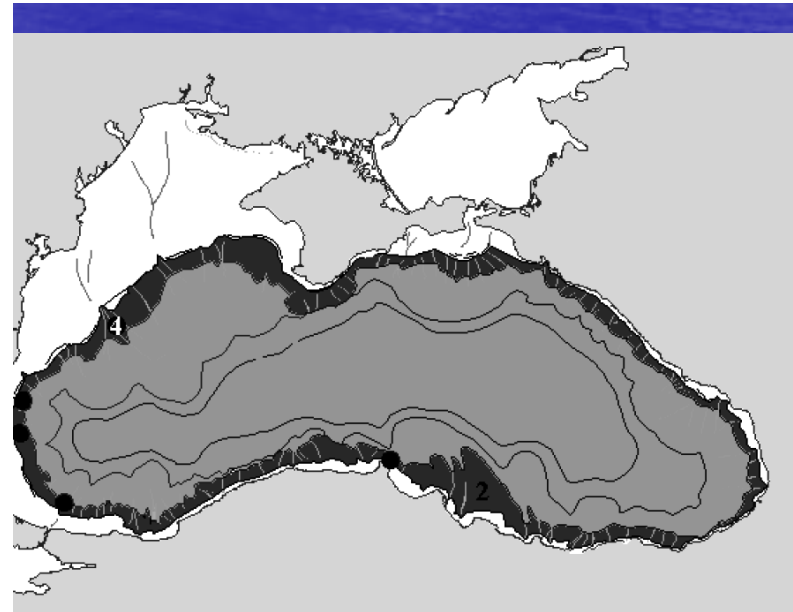
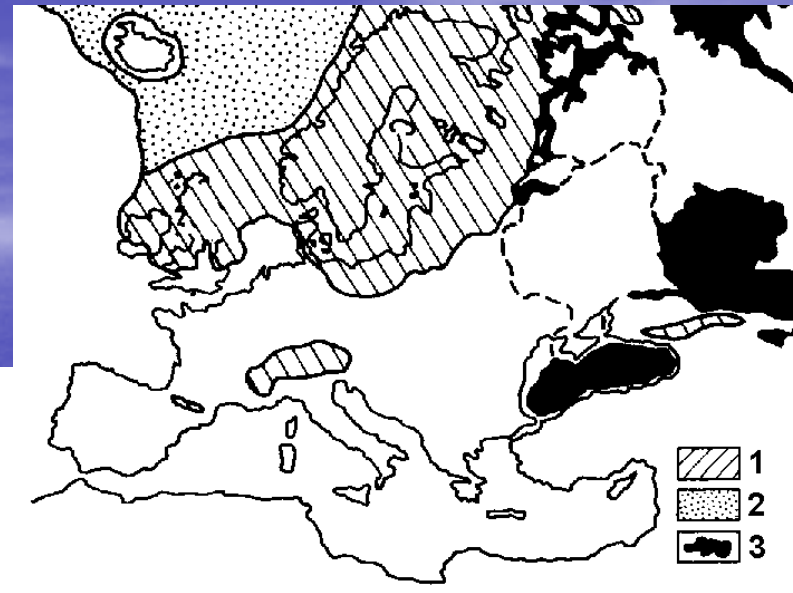
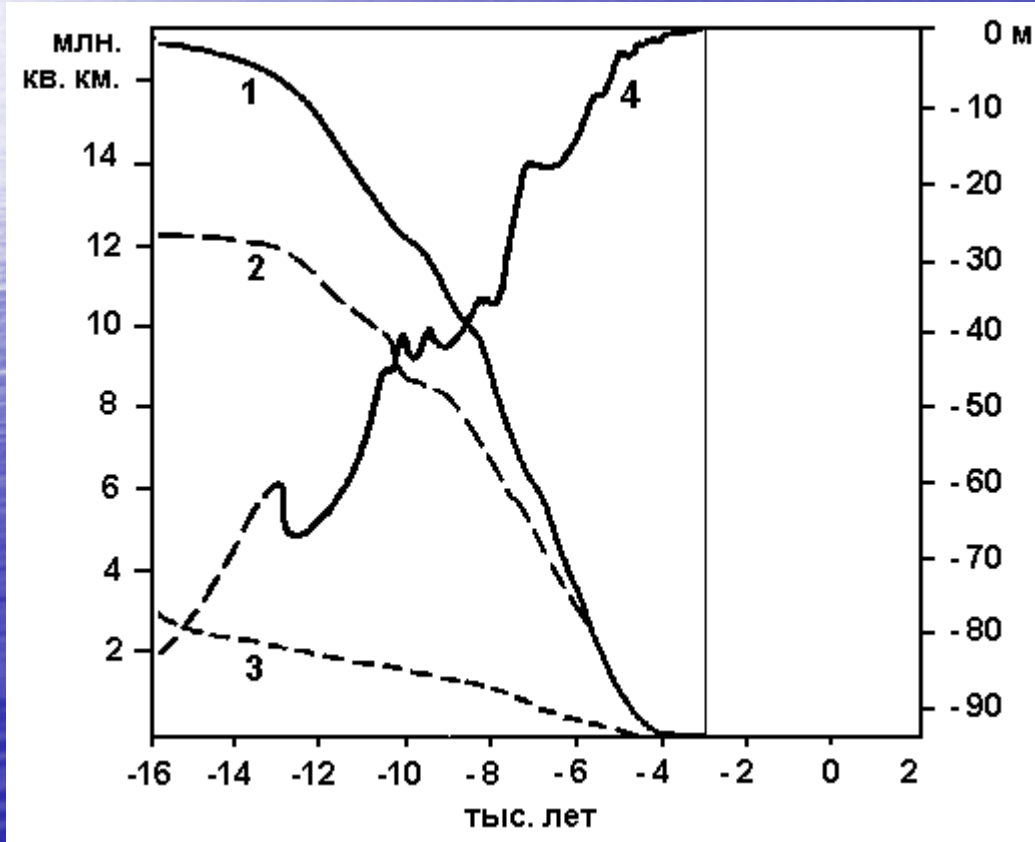
Локализация в пространстве: Где?

Ответ: в ареале индоевропейской общности



Даты индоевропейской экспансии по современным данным:
до рубежа IV и III тыс. до н.э. – только «степной коридор»

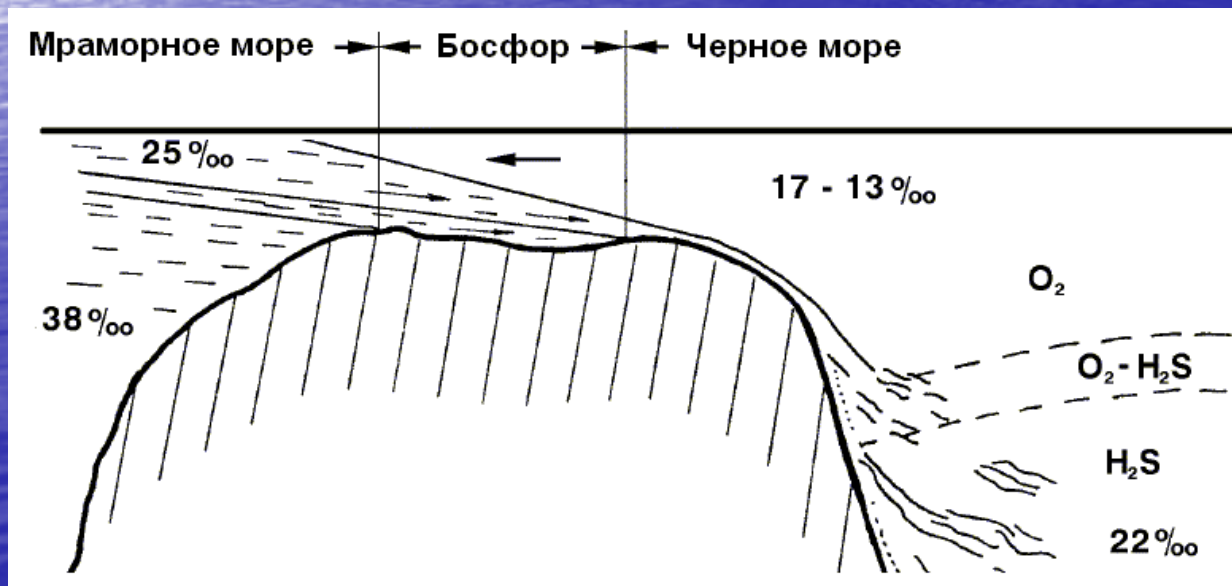


Катастрофа на Черном море
в конце IV тыс. до н.э.:
**причина в 100-метровой
разнице уровней с океаном**



Босфор – главная причина катастрофы (тах глубина 50 м):

Причины прорыва:

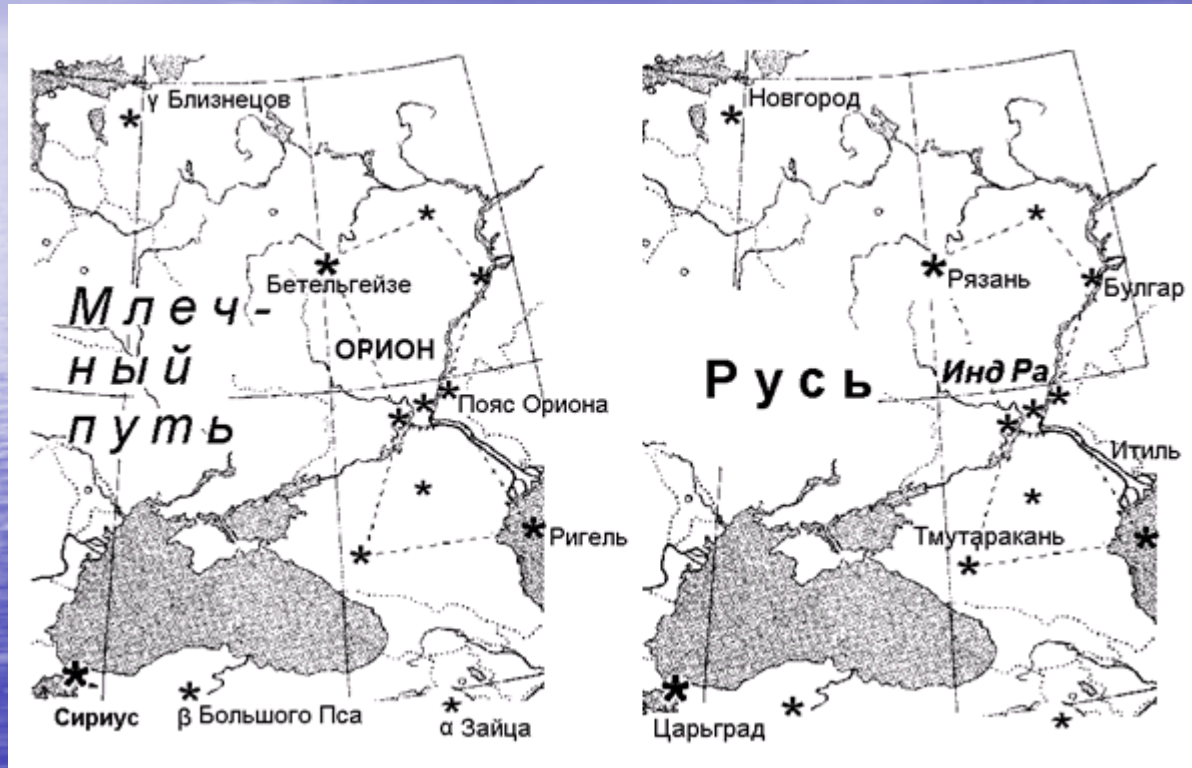
- естественное размывание;
- землетрясение;
- **попытка прорыть канал.**



Босфор – главная причина катастрофы (маж глубина 50 м):



Астроморфные модели и звездные следы потопа



Основные следы модели
в Причерноморье:
Русь – Млечный Путь
Сириус – Царьград
Ноев ковчег в Черном море

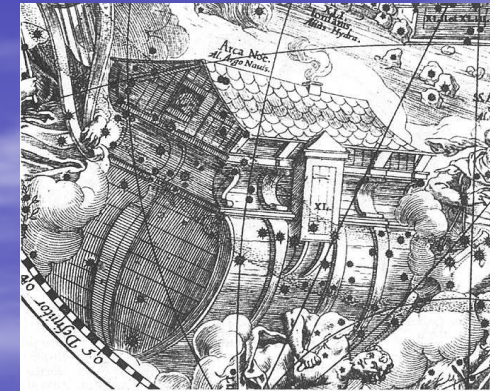
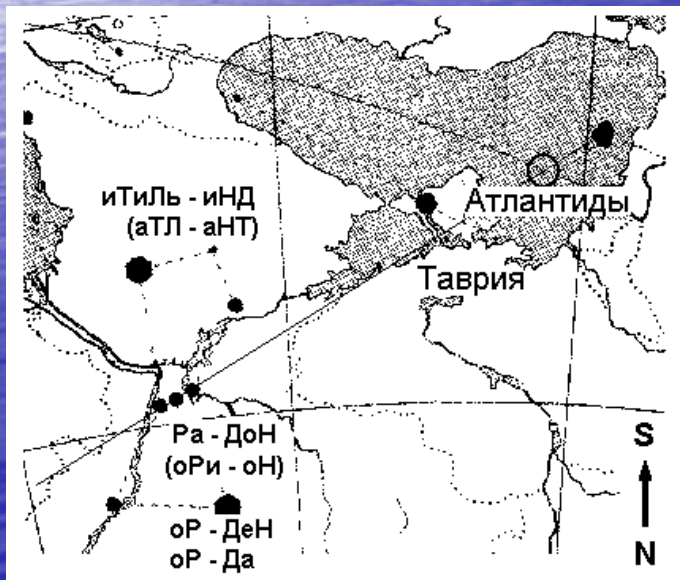


Рис. 3.76. Фрагмент карты южного неба из старинной книги Юлиуса Шпйлера 1827 года (Julius Schiller, "Coelum stellatum christianum"). Созвездие Корабля изображено как библейский Ноев Ковчег, то есть в виде огромного дома-ящика, плывущего по морю. Правая половина карты. Взято из [11], с. 318.



Астроморфные модели и звездные следы потопа

Образы созвездий
соответствуют
конфигурации
рек



Легендарная
столица
Атлантиды и
реальные
трипольские
города

